


EMIGRACION CORDOBESA A LAS INDIAS. SIGLO XVI

Lourdes Díaz-Trechuelo
Universidad de Córdoba



ALMERIA




CADIZ



CORDOBA



GRANADA




HUELVA



JAEN



MALAGA



SEVILLA

El trabajo que hoy presento es sólo el principio de un proyecto amplio, en el que me propongo estudiar la emigración cordobesa a las Indias, desde el Descubrimiento hasta fines del siglo XVIII.

No se trata sólo de cuantificarla, con distinción de sexos, estado civil, «status» social, profesiones y oficios, etc., sino de investigar además las causas que produjeron este trasplante al Nuevo Mundo. Buscar la explicación de por qué hay lugares de los que salen mayor número de emigrantes; por qué hay años en que la corriente migratoria se hace más intensa; cuáles son los lugares elegidos para su asentamiento en Indias por estos emigrantes, y a qué se debe la preferencia.

Estas y otras muchas son las preguntas que inicialmente me hice, y a lo largo de la investigación van surgiendo más, y múltiples problemas, aún no resueltos en bastantes casos.

Para la elaboración de este estudio utilizo como única fuente los tres volúmenes publicados del *Catálogo de Pasajeros a Indias*¹ y los tomos cuarto y quinto, ya en prensa, cuya consulta me ha sido amablemente facilitada por la Directora del Archivo General de Indias, a la que expresé aquí mi profunda gratitud.

Estos dos últimos volúmenes cubren los años 1560 a 1577, ambos inclusive. Así pues, el período examinado por mí hasta ahora, es de unos tres cuartos de siglo aproximadamente.

Las cifras que he obtenido son algo inferiores a las de Peter Boyd-Bowman², porque este autor, como él mismo dice, utiliza además «testamentos, genealogías, crónicas, probanzas, interrogatorios y otros documentos por el estilo»³.

Yo he preferido trabajar sobre una sola fuente, a sabiendas por supuesto, de que hubo más cordobeses en Indias, no registrados en los libros de asientos de la Casa de la Contratación. Asimismo, en mi deseo de incluir sólo datos absolutamente seguros, he prescindido de lugares cuyos nombres se repiten en diversas provincias con varios apelativos, como por ejemplo Hinojosa, Villanueva, Villafranca o Villaviciosa. Si no consta de modo expreso que se trata del pueblo cordobés, no ha sido incluido en ningún caso.

El área geográfica elegida para este trabajo es la del antiguo reino de Córdoba, cuyos límites, como es bien sabido, no coinciden con los de la actual provincia.

El reino de Córdoba, a fines de la Edad Media, cubría una extensión de 14.107,56 km², según cálculos realizados por E. Cabrera⁴ cuyo trabajo sigo para trazar un panorama de la situación de estas tierras que fueron punto de partida de los emigrantes a Indias, si bien separo las sierras subbéticas, que el citado autor engloba en la Campiña.

La extensión indicada es superior a la de la provincia, porque en el antiguo reino se incluían Chillón, hoy de Ciudad Real y Peñaflor, de Sevilla, al par que por el NW. rebosaba el río Zújar, que, en buena parte de su curso marca hoy el límite con Badajoz.

La comarca natural más extensa es la Sierra, que, incluida la penillanura de los Pedroches, tiene 8.182,83 km², y en el siglo XVI era, como ahora, la menos poblada. La Campiña comprende 5.924,73 km² incluyendo en ella las sierras subbéticas, que según recientes estudios geológicos, constituyen una tercera comarca natural⁵ aunque, como señala A. López Ontiveros sus límites son imprecisos y además desde el punto de vista histórico, los señoríos de Aguilar y Baena-Cabra se extendían por ambas comarcas⁶.

Tomando como base el censo de pecheros hecho hacia 1530, E. Cabrera⁷ estima la población total del reino de Córdoba en 33.417 vecinos, de los que 16.853 (50,43%) vivían en tierras de realengo, y 16.564 (49,57%) en las de señorío. Pero la extensión territorial de unas y otras era muy distinta, pues mientras las primeras tenían una superficie de 8.826,23 km² (62,56%) las segundas cubrían sólo 5.281,33 km² (37,44%).

El realengo ocupa la parte central del reino, mientras que las tierras señoriales están en la periferia, tanto al norte como al sur, y poseen generalmente las mejores tierras de labor y pasto. En unos casos, los señoríos se justifican por la distancia de Córdoba y las penosas comu-

nicaciones, que hacen difícil su gobierno desde la ciudad: así por ejemplo, los de Santa Eufemia, Chillón y Belalcázar tienen este denominador común. Otros señoríos como los del marqués de Priego, el conde de Cabra, y el de Lucena que pertenecía al marquesado de Comares, fueron lugares estratégicos y fronterizos.

La distribución de realengos y señoríos no fue análoga en Sierra y Campiña: mientras en la primera las tierras realengas ocupan más del 75% de la comarca, en la segunda hay gran equilibrio con ligero predominio del señorío (53,19%).

En cuanto a la población relativa es muy superior en la Campiña; aun eliminando del cómputo de ésta la ciudad de Córdoba, resultan 16,96 hab. por km² frente a 4,08 en la Sierra. Se explica esta diferencia por la calidad de las tierras de una y otra comarca. Otro motivo es su concentración en manos de los señores, que las dedican con preferencia a la ganadería, y por tanto necesitan poca mano de obra. Aún en nuestros días, la Sierra sigue estando casi despoblada.

Por el contrario, la fertilidad de las tierras campiñesas demandaba mano de obra en abundancia, tanto en realengos como en señoríos.

El más extenso y poblado de éstos era el marquesado de Priego, que incluía además del término de esta villa, los de Aguilar, Montilla, Cañete, la Puente de don Gonzalo, Monturque, Carcabuey, Montalbán y Santa Cruz, con un total de 5.237 vecinos hacia 1530.

Le siguen en importancia el condado de Cabra, con Baena, Doña Mencía, Iznájar, Rute y Valenzuela: 3.240 vecinos.

El marquesado de Comares tenía en el reino de Córdoba los términos de Lucena y Espejo en la comarca subbética, y Chillón más al norte, en tierras hoy de Ciudad Real.

Al condado de Belalcázar pertenecían además de esta villa y su término, Hinojosa, Villanueva y El Allozo, y Fuente la Lancha. El conde de Palma era señor de Palma del Río; don Rodrigo Mejía, de Santa Eufemia, El Viso, Torre Franca y El Guijo; don Pedro Venegas poseía Luque; don Luis Méndez de Sotomayor, El Carpio y Morente; el conde de Alcaudete, Montemayor; don Alfonso de los Ríos, Fernán Núñez; don Juan de Córdoba, Zuheros; don Antonio de Benavides, Guadalcázar; y don Alfonso de Córdoba, Belmonte⁸.

A las tierras de realengo pertenecía Córdoba, con 5.845 vecinos según el censo citado y 10.708 en 1587 según el censo del obispado y que se levantó ese año: había cuatro centros con más de 1.000 vecinos en 1530, que eran Bujalance, La Rambla, Fuenteovejuna y Pedroche; tres por encima de los 500 (Castro del Río, Torremilano y Montoro); Torrecampo, Pozoblanco y Santaella pasaban de 400; Adamuz y Posadas de 300; Hornachuelos tenía 246, y quedaban por bajo de doscientos Alcaracejos, Almodóvar del Río, Peñaflor, Villanueva del Rey y Pedro Abad. Menos de cien vecinos tenían Villa del Río (Aldea el Río) Trasierra y Ovejo.

Trazado así a grandes rasgos este panorama, podemos entrar ahora en el estudio de la emigración a Indias.

Entre los problemas planteados a lo largo de la elaboración de este trabajo figuran la carencia de noticias sobre el lugar de destino de los emigrantes en los primeros años, así como la falta de indicaciones de profesión u oficio, que sólo aparecen algunas veces. No se indica nunca la edad, y en muchos casos resulta difícil fijar la naturaleza, especialmente en los primeros años, en que los asientos se limitan a decir, por ejemplo: «Antonio del Pozo, hijo de Martín Hernández del Pozo y de María Hernández, vecinos de Córdoba».

¿A quiénes se refiere esta calificación de *vecinos*? ¿A los tres, padres e hijo conjuntamente? ¿Sólo a los padres? En tal caso sería posible que el hijo fuera natural del lugar en cuestión. Por otra parte, si nos limitáramos a incluir sólo aquellos de los que consta su naturaleza de modo explícito, nos quedaríamos con unas cifras no significativas. Tengase en cuenta también que esta misma circunstancia se da en todos los otros reinos, donde asimis-

mo aparecen *vecinos* que serían *naturales* de otros lugares. Por ello, no se ha hecho aquí distinción entre ambos grupos.

De los 868 emigrantes estudiados, el 54,10% proceden de la capital (470 en cifras absolutas); el 26,50% (230 personas) corresponden a los pueblos de la Campiña; la Sierra contribuye con el 10,48% (91 emigrantes) y la comarca subbética con el 8,87% (77 personas).

Los 470 emigrantes de la ciudad de Córdoba; se descomponen en 353 hombres y 117 mujeres. Los pueblos campesiños suministran 181 varones y sólo 49 mujeres, los de la Sierra 82 y 9 respectivamente, y la comarca subbética 64 y 13. En los pueblos serranos, la emigración femenina representa sólo el 9,89% del total, mientras que en la comarca subbética es el 16,88%, en la Campiña el 21,30% y en la ciudad de Córdoba el 24,89%.

En cuanto a *estado civil*, el predominio de solteros es absoluto: 310 de Córdoba, 161 de la Campiña, 80 de la Sierra y 57 de la región subbética, frente a 43 casados en la capital, y 20,2 y 7 en las otras comarcas.

Por lo que se refiere a las mujeres, se da el mismo fenómeno, aunque sin tan grandes diferencias entre solteras y casadas, y aparecen también algunas, muy pocas, viudas.

Existe una *emigración familiar*, casi siempre de matrimonios con tres o más hijos. Cronológicamente abre la serie Inés Hernández con sus tres hijos, que embarca en 1510, probablemente a reunirse con su marido que estaría ya en Indias, puesto que el asiento está encabezado por la mujer.

Aunque en años sucesivos también aparecen registradas familias enteras, es a partir de 1550 cuando se hace más frecuente este tipo de emigración, que se dirige con preferencia a Nueva España y Perú, aunque también algunas van a otros lugares. He podido contabilizar 35 familias de la capital, 21 de la Campiña, 6 de la comarca subbética y 2 de la Sierra.

Entre los pueblos campesiños destacan en este aspecto Montilla y La Rambla, que envían 4 familias cada uno; tres proceden de Montemayor y otras tantas de Palma del Río. Almodóvar del Río, Bujalance, El Carpio, Hornachuelos, Montalbán, Posadas y Santa Cruz, envían una familia cada pueblo,

De las seis familias de la subbética, 5 son de Lucena y una de Cabra.

Por fin, la emigración familiar de la Sierra, es toda de Santa Eufemia y son dos familias que se dirigen a Nueva España.

Las más numerosas son las del licenciado Pedro Fernández Valenzuela, que tenía nueve hijos (4 varones y 5 hembras), y la del herrero Hernán Ruiz, de Montilla, que marchó a Nueva España en 1564 con mujer y ocho hijos. Las razones del pase a Indias son muy distintas en cada caso. En el primero, el padre de familia va a un destino de su carrera, mientras que el herrero cabe pensar que saldría de su pueblo buscando un lugar en que poder sacar adelante a su numerosa prole. Es decir, que éste sería el caso de verdadera emigración.

Las preferencias de los cordobeses capitalinos se dirigen, como es norma general para el conjunto de la emigración, a la Nueva España, elegida como lugar de destino por 127 personas. Le sigue Perú, con 84, Santo Domingo con 32 y el Río de la Plata con 31. Desconocemos el destino de 102 emigrantes, casi todos de los primeros años, puesto que hasta 1534 es raro encontrar este dato en los registros.

Los campesiños también prefieren el virreinato novohispano, al que se trasladaron 81, 21 al Río de la Plata y 18 a Perú. El resto se reparte entre las demás provincias indianas, en cantidades pequeñas. Todo ello se refleja exactamente en los cuadros que acompañan a este trabajo.

La misma tónica se mantiene entre los procedentes de la Sierra, pero en la comarca subbética, figura en primer lugar Veragua, con 22 pobladores. Se trata de un grupo de gente de Lucena, que se registran todos el año 1535, entre el 3 y el 14 de abril, y que van en la expedición de Felipe Gutiérrez. Perú con 17 inmigrantes el año 1554, ocupa el segundo lugar en las

preferencias de la comarca subbética. En esta caso es una emigración familiar: 16 personas de Lucena, que componen tres familias, dos de ellas con cuatro hijos, y otra con dos.

El desarrollo cronológico de la emigración es bastante irregular. El año 1535 señala un máximo en Córdoba, con 60 pasajeros; en los pueblos no se advierte tan claramente esta circunstancia, pues el único que pasa de diez es Lucena, con el caso ya comentado de los 22 que van a Veragua. Pero en la capital resulta indudable que la expedición de don Pedro de Mendoza al Río de la Plata tuvo un fuerte atractivo, ya que 30 hombres solteros, la mitad del total del año, embarcan con este destino. La otra mitad, también todos solteros, se distribuyen entre Veragua, 12, Cartagena, 8, Nueva España 5, dos a Santo Domingo, uno a Nombre de Dios, y dos sin destino conocido.

Otro año de fuerte emigración será el de 1561, dirigida especialmente a Nueva España, a donde van 36 de las 43 personas que salieron de Córdoba para las Indias ese año.

Por lo que se refiere a profesiones u oficios, los registros de pasajeros son extraordinariamente pocos en noticias. Abundan sobre todo criados y criadas: 40 y 15 respectivamente salieron de la ciudad de Córdoba, acompañando a sus señores. A ellos hay que añadir 23 criados y 4 criadas de diversos pueblos de la Campiña: 4 criados de la subbética y 5 de la Sierra, más una criada de esta última comarca: en total, 72 hombres y 20 mujeres. Pero no hemos de olvidar que el término criado se utilizó también en el siglo XVI con la acepción de familiar o deudo. En algún asiento hay un claro ejemplo de ello.

Entre los oficios mecánicos encontramos los siguientes: bonetero, guarnicionero, herrador, cardador, cuchillero, afinador, herrero, cardero y sastre, representados por un solo individuo cada uno de ellos. Hay dos carpinteros y dos tejedores de terciopelo, que pasan ambos a Nueva España en 1561 y 1574, respectivamente. También en 1561 marchó a Perú un sedero de Palma del Río.

Sólo aparecen tres labradores (de Córdoba, Cabra y Lucena respectivamente) aunque es de suponer que lo serían la mayor parte de los emigrados del reino cordobés.

Hay 10 mercaderes de la capital y tres más de los pueblos, circunstancia que casi siempre se hace constar porque son casados que pasan a Indias sin sus mujeres, en uso de la licencia que, como es sabido, disfrutaban los de esta profesión.

La burocracia está representada por un escribano, un oficial de secretaría, un contador destinado a Honduras, y natural de Lucena, y el tesorero Hernando Arias de Saavedra, natural de Córdoba, que pasó a Lima en 1564.

Sólo aparece media docena de clérigos: dos de la capital, dos de Montilla, uno de Belalcázar y otro de Lucena.

En 1570 pasó a Nueva España el licenciado Bonilla, como fiscal del Santo Oficio, y el mismo año llegó a México el inquisidor apostólico doctor Moya, natural de Pedroche.

Por fin, entre los que podemos llamar intelectuales, tenemos al bachiller Pedro Dávila, natural de Cabra, que en 1569 pasó con su mujer a Perú; al médico y cirujano Diego Hernández de Lerma, que en 1561 va a Nueva España, con esposa y tres hijos; al alcalde del crimen de la audiencia de Lima, licenciado Pedro Fernández de Valenzuela, ya citado antes, como padre de familia numerosa, y al oidor de la audiencia de Chile, licenciado Hegas Benegas, que fue a tomar posesión del cargo en 1565.

Estas son las personas más destacadas que figuran en los libros de la Casa de la Contratación, pero es fácil encontrar otras muchas que no aparecen en ellos. Si alguna vez se publican las papeletas que con paciencia benedictina redactó el investigador José de la Torre, tomadas del Archivo de Protocolos de Córdoba y de varios parroquiales de la misma ciudad, tendremos otro magnífico filón para estudiar la emigración cordobesa a las Indias.

Basta consultar la lista incluida en la *Guía de Fuentes para la Historia de Iberoamérica* publicada hace unos años por la Dirección General de Archivos⁹, para encontrar nombres

ilustres de cordobeses como los de Francisco de Villagra, natural de Bujalance, teniente de capitán general y gobernador de Chile; Lope de Sosa, natural de Córdoba, gobernador de Castilla del Oro en 1518; Juan Alonso de Sosa, tesorero general de Nueva España; Sancho de Clavijo y Pedro de Mesa, gobernadores de Panamá y Cuyo, respectivamente; Fernando Venegas Carrillo, distinguido en el descubrimiento y conquista del Nuevo Reino de Granada, que sucedió a Jiménez de Quesada en el cargo de regidor perpetuo de Santa Fe, y tantos otros más cuya enumeración sería interminable.

La contribución de Córdoba, modesta en comparación con las de Sevilla y Huelva, queda bastante próxima a la de Cádiz, y es superior a la de Granada, Málaga, Jaén y Almería. Si tenemos en cuenta que son tierras interiores, la aportación cordobesa resulta muy apreciable.

Debemos ahora preguntarnos por los móviles de esta emigración. En algunos casos, los factores de *atracción* resultan muy claros, como por ejemplo, en la marcha al Río de la Plata en 1535. Mucho más difíciles de detectar son los factores de *repulsión*; al menos para la comarca campiñesa, cabe señalar la presión demográfica que existía en la época estudiada. En el cuadro que refleja la emigración de los pueblos de esta comarca, he incluido las cifras de habitantes de cada uno en 1530 y en 1587, según el censo del Obispado de Córdoba de dicho año y puede verse la tónica general de aumento de población que en algún caos es casi del cien por cien. La comparación de estos datos no permite por sí sola obtener conclusiones, porque de un lugar como Aguilar, que oscila entre 4.420 (en 1530) y 7.228 habitantes (en 1587), emigraron a Indias en el período estudiado 9 personas, mientras que de La Rambla, con población muy semejante, salieron 30, y de Santa Cruz, con 116 y 220 habitantes en 1530 y 1587 respectivamente marcharon 7. Naturalmente las motivaciones de los actos humanos son múltiples y complejas, y no obedecen sólo a factores económicos; hay otros muchos que deben ser tenidos en cuenta.

Otro grave problema, aún no estudiado, es el de la corriente de retorno. En el caso cordobés, a través de los asientos se detecta alguno que otro, como por ejemplo Francisco Gómez, natural de Córdoba, embarca para el Nuevo Reino de Granada en 1564 con su hijo Hernán, mestizo, lo que prueba una estancia anterior en Indias. También el hijo mayor de Pedro Fernández Valenzuela alcalde del crimen en Lima, que había pasado con su padre y hermanos en 1569, vuelve a recibir licencia de embarque para Perú el 17 de marzo de 1577. Pero estos retornos temporales no tienen ningún valor, para el tema que nos ocupa. Interesan los definitivos, que son por ahora imposibles de establecer.

En resumen, y como dije al principio, traigo más preguntas que respuesta, porque a pesar de lo que se ha estudiado sobre el tema desde mediados de este siglo, sigue siendo válida la afirmación de Charles J. Bishko¹⁰: «Para la historia de la población ibérica en lo referente a la colonización ultramarina, casi todo está todavía por hacer».

Este breve artículo pretende ser el comienzo de una investigación centrada en el área geográfica del antiguo reino de Córdoba, que dentro de unos años constituya una contribución al estudio de este tema apasionante. Para ello será necesario consultar no sólo los registros de pasajeros de la Casa de la Contratación en los siglos xvii y xviii, y otras series del Archivo General de Indias¹¹, sino otras muchas fuentes, entre ellas los archivos locales del Obispado, Histórico Provincial y de Protocolos.

Todo ello representa una ingente tarea, que espero sea abordada en equipo por el Departamento de Historia de América de la Universidad de Córdoba, con vistas a la conmemoración del V Centenario del Descubrimiento de América.

NOTAS

1. Sevilla, 1940-46. Sobre la primera edición del Tomo I, publicada en 1930, elaboró C. Pérez Bustamante un estudio titulado: *Las regiones españolas y la población de América*, «Revista de Indias, Madrid, 1941, núm. 6, pp. 81-120. Este trabajo fue ampliado por J. Rodríguez Arzua: *Las regiones españolas y la población de América (1509-38)*, en el núm. 30 de la misma Revista, Madrid, 1947, pp. 695-748. Un estado de la cuestión en Magnus Mörner: *La emigración española al Nuevo Mundo antes de 1810. Un informe del estado de la Investigación*, «Anuario de Estudios Americanos», Sevilla, 1975, vol. XX-XII, y en *Historia Social Latinoamericana*, Caracas, 1979, del mismo autor.
2. *Índice geobiográfico de cuarenta mil pobladores españoles de América en el siglo XVI*. Tomo I, 1493-1519 (Bogotá, 1964): tomo II, 1520-1539 (México, 1968). Existen inéditos otros tres volúmenes del mismo autor, quien ha dado a conocer sus conclusiones en los siguientes trabajos: *Patterns of Spanish Emigration to the Indies, 1579-1600*, «The Americas», XXXIII, Washington, 1976, pp. 78-95; *Patterns of Spanish Emigration to the Indies until 1600*. «Hispanic American Historical Review», 56/4, Durham, 1976, pp. 580-604. *Spanish Emigrants to the Indies, 1595-8: A Profile*. «First Images of America. The Impact of the New World on the Old». Ed. by Fredí Chiapelli, Berkeley, 1976; *La emigración española a América: 1560-1579*, «Studia Hispanica in Honorem R. Lapesa», vol. II, Madrid, 1974, pp. 123-147. Hay otros trabajos del mismo autor sobre idéntico tema que recoge Mörner en *Historia Social Latinoamericana*, cit. en (1).
3. *La emigración española a América...*, (2), p. 124.
4. *Tierras realengas y tierras de Señorío en Córdoba a fines de la Edad Media. Distribución geográfica y niveles de población*. «Actas del I Congreso de Historia de Andalucía. Diciembre 1976, Andalucía Medieval», tomo I, pp. 295-308. Córdoba, 1978. Vid., también Ladero Quesada, Miguel Ángel: *Andalucía en el siglo XIV. Estudios de Historia Política*, Madrid, 1973.
5. CABANAS, R.: *Notas para el estudio de las comarcas naturales de la provincia de Córdoba*, «Estudios Geográficos», núm. 88, 1962, p. 354.
6. *Emigración, propiedad y paisaje agrario en al Campiña de Córdoba*, Barcelona, 1974, pp. 30-31.
7. Ob. cit., p. 300.
8. *Ibidem.*, pp. 298-99. Cfr. el excelente estudio de José Ignacio Fortea Pérez: *Córdoba en el siglo XVI: Las bases demográficas y económicas de una expansión urbana*, Córdoba, 1981.
9. Madrid, 1966, 1969, 2 vols.
10. *The Iberian Background of Latin American History: Recent Progress Continuing Problems*. «Hispanic American Historical Review», XXXVI, 1, 1956, pp. 50-80. Las palabras citadas, en la p. 63.
11. Una relación de estas series en R. Konetzke: *Las fuentes para la Historia demográfica de Hispanoamérica durante la época colonial*, «Anuario de Estudios Americanos», V, Sevilla, 1948, pp. 267-323.

EMIGRACION ANUAL DE CORDOBA, capital

Población: 1530 = 23.380 hab.

1587 = 42.832 hab.

Año	Hombres			Total	Mujeres			Total	Total
	S.	C.	V.		S.	C.	V.		
1510	2	—	—	2	2	1	—	3	5
1511	6	1	—	7	—	1	—	1	8
1512	13	1	—	14	2	—	—	2	16
1513	22	3	—	25	1	2	—	3	28
1516	1	—	—	1	—	—	—	—	1
1517	5	—	—	5	—	—	—	—	5
1526	—	1	—	1	—	—	—	—	1
1527	4	—	—	4	—	—	—	—	4
1528	—	1	—	1	1	1	—	2	3
1534	23	—	—	23	2	1	1	4	27
1535	60	—	—	60	—	—	—	—	60
1536	15	—	—	15	9	1	—	10	25
1537	6	—	—	6	4	2	—	6	12
1538	12	1	—	13	2	1	—	3	16
1539	8	—	—	8	2	—	—	2	10
1540	10	—	—	10	—	—	—	—	10
1542	1	—	—	1	—	—	—	—	1
1550	2	—	—	2	—	—	—	—	2
1552	1	—	—	1	—	—	—	—	1
1554	17	1	—	18	4	2	1	7	25
1555	6	1	—	7	1	1	—	2	9
1557	3	—	—	3	—	—	—	—	3
1559	2	—	—	2	1	—	—	1	3
1560	3	—	—	3	—	—	—	—	3
1561	13	12	—	25	9	8	1	18	43
1562	6	2	—	8	4	2	—	6	14
1563	2	2	—	4	—	3	—	3	7
1564	6	1	—	7	—	—	—	—	7
1565	8	3	—	11	5	2	—	7	18
1566	2	—	—	2	—	—	—	—	2
1567	10	2	—	12	6	1	1	8	20
1568	2	—	—	2	—	—	—	—	2
1569	18	4	—	22	11	4	—	15	37
1570	4	—	—	4	—	—	—	—	4
1571	2	—	—	2	—	—	—	—	2
1574	—	3	—	3	3	2	1	6	9
1576	4	1	—	5	1	—	—	1	6
1577	11	3	—	14	6	1	—	7	21
	310	43		353	76	36	5	117	470

Emigración ar

Destino -28	1510	1534	1535	1536	1537	1538	1539	1540	1542	1543
Puerto Rico	1	—	—	—	—	—	—	—	—	—
Santo Domingo	—	1	2	3	9	—	3	1	—	—
Perú	—	8	—	—	1	—	—	—	—	—
Venezuela	—	6	—	—	—	—	—	—	—	—
Nombre de Dios	—	5	1	—	—	2	—	—	—	—
Tierra Firme	—	2	—	—	—	—	1	—	—	—
Santa Marta	—	1	—	—	—	—	—	—	—	—
Río de la Plata	—	—	30	—	—	—	—	1	—	—
Veragua	—	—	12	—	—	—	—	—	—	—
Cartagena	—	—	8	—	—	—	—	—	—	—
Nueva España	—	—	5	6	2	2	4	1	—	—
Guatemala	—	—	—	—	—	11	—	—	—	—
Florida	—	—	—	—	—	1	—	—	—	—
Chile	—	—	—	—	—	—	—	—	—	—
Charcas	—	—	—	—	—	—	—	—	—	—
N. R. de Granada	—	—	—	—	—	—	—	—	—	—
Costa Rica	—	—	—	—	—	—	—	—	—	—
Cuba	—	—	—	—	—	—	—	—	—	—
Popayán	—	—	—	—	—	—	—	—	—	—
Filipinas	—	—	—	—	—	—	—	—	—	—
Yucatán	—	—	—	—	—	—	—	—	—	—
Honduras	—	—	—	—	—	—	—	—	—	—
Sin destino	70	4	2	16	—	—	2	7	1	—
	71	27	60	25	12	16	10	10	1	—

rdoba, capital

1560	1561	1562	1563	1564	1565	1566	1567	1568	1569	1570	1571	1574	1576	1577	Total
—	—	—	—	—	1	—	—	—	—	—	—	—	—	—	2
—	—	7	—	1	—	—	2	—	—	—	—	1	—	1	32
3	—	—	2	3	1	—	5	—	27	1	—	1	—	4	84
—	—	—	—	—	—	—	—	—	—	—	—	—	—	—	6
—	—	—	—	—	—	—	—	—	—	—	—	—	—	—	8
—	1	—	—	—	1	—	1	—	—	1	—	2	—	—	9
—	—	—	—	—	—	—	—	—	—	—	—	—	—	—	1
—	—	—	—	—	—	—	—	—	—	—	—	—	—	—	31
—	—	—	—	—	—	—	—	—	1	—	—	—	—	—	13
—	1	—	—	—	—	—	—	—	—	—	—	—	—	—	10
—	36	7	1	1	13	—	11	2	6	2	—	5	5	12	127
—	—	—	—	—	—	1	1	—	1	—	1	—	—	1	16
—	—	—	4	—	—	—	—	—	—	—	—	—	—	—	5
—	—	—	—	—	1	—	—	—	—	—	—	—	—	—	7
—	—	—	—	—	—	—	—	—	—	—	—	—	—	—	1
—	5	—	—	2	—	—	—	—	1	—	—	—	—	—	8
—	—	—	—	—	1	—	—	—	—	—	—	—	—	—	1
—	—	—	—	—	—	1	—	—	—	—	—	—	—	—	1
—	—	—	—	—	—	—	—	—	1	—	—	—	—	—	1
—	—	—	—	—	—	—	—	—	—	—	1	—	—	—	1
—	—	—	—	—	—	—	—	—	—	—	—	—	1	—	1
—	—	—	—	—	—	—	—	—	—	—	—	—	—	3	3
—	—	—	—	—	—	—	—	—	—	—	—	—	—	—	102
3	43	14	7	7	18	2	20	2	37	4	2	9	6	21	470

La población de la campiña y su emigración

	Hombres Total			Mujeres			Total	TOTAL Poblac.	Habs.		
	S.C.V.			S.C.V.				1530 ¹	1587 ²		
Aguilar	9	—	—	—	—	—	—	9	4.420	7.228	
Almodóvar del Río	4	—	—	4	—	1	—	5	640	464	
Baena	16	1	—	17	1	—	—	18	5.868	8.172	
Bujalance	11	1	—	12	—	1	—	13	5.796	9.020	
Cañete de las T.	11	2	—	13	4	1	—	5	18	3.652	5.204
El Carpio	6	1	—	7	1	1	—	2	9	800	1.544
Castro del Río	5	—	—	5	—	—	—	—	5	3.292	4.608
Espejo	—	—	—	—	—	1	—	1	1	1.536	2.660
Fernán Núñez	2	—	—	2	—	—	—	—	2	1.124	1.436
Hornachuelos	1	—	—	1	1	—	1	2	3	984	980
Luque	1	—	—	1	—	—	—	—	1	1.608	2.716
Montalbán	5	1	—	6	1	1	—	2	8	424	1.040
Montemayor	13	3	—	16	3	3	—	6	22	1.132	1.676
Montilla	32	4	—	36	9	3	—	12	48	4.664	9.152
Montoro	1	—	—	1	—	—	—	—	1	2.880	4.300
Palma del Río	14	4	—	18	1	3	—	4	22	4.720	5.200
Posadas	4	1	—	5	1	1	—	2	7	1.296	1.732
La Rambla	24	1	—	25	1	4	—	5	30	5.524	7.344
Santa Cruz	1	1	—	2	4	1	—	5	7	116	220
Valenzuela	1	—	—	1	—	—	—	—	1	188	364
	161	20	—	181	27	21	1	49	230		

¹ Según el censo de pecheros de hacia 1530. AGS. Cont. Generales, leg. 768. Aplicamos el coeficiente 4 al número de vecinos.

² Según el censo del Obispado de Córdoba de este año.

Emigración anual de la comarca campiñesa

AGUILAR

Año	Hombr. S.C.V.	Total	Mujeres S.C.V	Total	TOTAL	
1512	1 — —	1	— — —	—	1	
1513	1 — —	1	— — —	—	1	
1535	3 — —	3	— — —	—	3	1 a Veragua y 2 al Río de la Plata.
1538	1 — —	1	— — —	—	1	1 a Honduras (criado).
1540	1 — —	1	— — —	—	1	1 a Nombre de Dios.
1567	1 — —	1	— — —	—	1	1 a Perú (criado).
1577	1 — —	1	— — —	—	1	1 a Tierra Firme (mercader).
	9	9			9	

ALMODOVAR DEL RIO

1511	1 — —	1	— — —	—	1	
1535	— — —	—	— 1 —	1	1	
1536	1 — —	1	— — —	—	1	1 a Nueva España.
1561	1 — —	1	— — —	—	1	1 a Perú (afinador).
1567	1 — —	1	— — —	—	1	1 a Perú (criado).
	4	4	1	1	5	

BAENA

1521	2 — —	2	— — —	—	2	
1513	3 — —	3	— — —	—	3	
1514	1 — —	1	— — —	—	1	
1516	1 — —	1	— — —	—	1	
1526	1 — —	1	— — —	—	1	
1535	4 — —	4	— — —	—	4	1 a Cartagena, 2 al Río de la Plata y 1 a Nueva España.
1561	1 1 —	2	— — —	—	2	1 a Guatemala y 1 a Nueva España.
1569	1 — —	1	— — —	—	1	1 a Perú (criado).
1570	1 — —	1	— — —	—	1	1 a Perú (criado).
1571	— — —	—	1 — —	1	1	1 a N. España (criada).
1577	1 — —	1	— — —	—	1	
	16 1	17	1	1	18	

BUJALANCE

Año	Hombr. S.C.V.	Total	Mujeres S.C.V	Total	TOTAL	
1513	2 — —	2	— — —	—	2	
1517	1 — —	1	— — —	—	1	
1534	1 — —	1	— — —	—	1	1 a Venezuela, en la armada de los alemanes.
1535	3 — —	3	— — —	—	3	3 a Nueva España.
1555	3 — —	3	— — —	—	3	2 a N. R. Granada y 1 a N. España: los 3, criados.
1561	1 — —	1	— — —	—	1	1 a Santo Domingo.
1569	— 1 —	1	— 1 —	1	2	Marido y mujer, a N. España.
	11 1	12	1	1	13	

CAÑETE DE LAS TORRES

1535	2 — —	2	— — —	—	2	
1537	1 — —	1	— — —	—	1	
1539	1 — —	1	— — —	—	1	
1555	1 — —	1	— — —	—	1	1 a Perú (criado).
1557	— 1 —	1	— — —	—	1	1 a Cartagena.
1561	4 1 —	5	4 1 —	—	10	
			—	5		
1562	1 — —	1	— — —	—	1	1 a Nueva España.
1568	1 — —	1	— — —	—	1	1 a Popayán.
	11 2	13	4 1	5	18	

EL CARPIO

1535	1 — —	1	— — —	—	1	Veragua.
1538	3 — —	3	— — —	—	3	Santo Domingo.
1570	1 — —	1	— — —	—	1	Nueva España.
1574	1 1 —	2	1 1 —	2	4	Nueva España (1 tejedor de terciopelo).
	6 1	7	1 1	2	9	

CASTRO DEL RIO

1535	2 — —	2	— — —	—	2	Nueva España.
1563	1 — —	1	— — —	—	1	Florida.
1565	1 — —	1	— — —	—	1	Venezuela (criado).
1569	1 — —	1	— — —	—	1	Perú (criado).
	5	5			5	

ESPEJO

1555 1 - - 1 - - - - 1 Nueva España.

FERNAN NUÑEZ

1538	1	-	-	1	-	-	-	-	1	Cartagena.
1567	1	-	-	1	-	-	-	-	1	Nueva España.
	<hr/>									
	2			2					2	

HORNACHUÉLOS

Año	Hombr. S.C.V.	Total	Mujeres S.C.V	Total	TOTAL		
1536	1	-	-	1	-	1	Tierra Firme (criado).
1561	-	-	-	1	1	2	Nueva España.
	<hr/>						
	1		1	1	2	3	

LUQUE

1517 1 - - 1 - - - - 1

MONTALBAN

1512	1	-	-	1	-	-	-	1		
1535	1	-	-	1	-	-	-	1	Santo Domingo.	
1560	1	-	-	1	-	-	-	1	Guatemala.	
1561	2	1	-	3	1	1	-	2	5	Nueva España (una familia; el padre, tejedor de terciopelo).
	<hr/>									
	5	1		6	1	1		2	8	

MONTEMAYOR

1511	3	-	-	3	-	-	-	-	3	
1516	1	-	-	1	-	-	-	-	1	
1536	1	-	-	1	-	-	-	-	1	Nueva España.
1538	5	1	-	6	-	1	-	1	7	Nueva España.
1562	3	2	-	5	3	2	-	5	10	Nueva España.
	<hr/>									
	13	3		16	3	3		6	22	

MONTILLA

1511	1	—	—	1	—	—	—	—	1	
1513	2	—	—	2	1	—	—	1	3	
1516	1	—	—	1	—	—	—	—	1	
1528	2	—	—	2	—	—	—	—	2	
1535	6	—	—	6	—	—	—	—	6	2 N. España, 2 Santo Domingo, 1 Nombre de Dios, 1 Río de la Plata. Santo Domingo.
1537	1	—	—	1	—	—	—	—	1	Nueva España.
1538	1	—	—	1	—	—	—	—	1	Perú (1 clérigo).
1560	2	—	—	2	—	—	—	—	2	Nueva España (1 clérigo).
1561	2	1	—	3	—	—	—	—	3	Nueva España (1 sastre, 1 herrero, 1 carpintero, 3 criados).
1564	8	2	—	10	6	2	—	8	18	2 Veragua y 1 Perú.
1567	3	—	—	3	—	—	—	—	3	3 Guatemala, 2 Perú. (2 criados, 1 criada.)
1569	1	1	—	2	2	1	—	3	5	T. Firme y Perú. (Mercaderes los dos.)
1577	2	—	—	2	—	—	—	—	2	
	32	4		36	9	3		12	48	

MONTORO

1562	1	—	—	1	—	—	—	—	1	Honduras (criado).
------	---	---	---	---	---	---	---	---	---	--------------------

PALMA DEL RIO

1511	2	—	—	2	—	—	—	—	2	
1512	1	—	—	1	—	—	—	—	1	(carpintero).
1513	1	—	—	1	—	—	—	—	1	
1515	1	—	—	1	—	—	—	—	1	
1535	4	—	—	4	—	—	—	—	4	3 Río de la Plata, 1 Santo Domingo.
1537	1	—	—	1	—	—	—	—	1	Perú.
1554	—	1	—	1	—	1	—	1	2	Perú.
1555	—	1	—	1	—	1	—	1	2	Perú.
1557	3	1	—	4	1	1	—	2	6	Nueva España (es una familia).
1561	—	1	—	1	—	—	—	—	1	Perú (sederio).
1569	1	—	—	1	—	—	—	—	1	Santo Domingo (criado).
	14	4		18	1	3		4	22	

POSADAS

1539	1	—	—	1	—	—	—	—	1	Panamá.
1561	3	1	—	4	1	1	—	2	6	Cuba (1 labrador).
	4	1		5	1	1		2	7	

LA RAMBLA

1527	1	—	—	1	—	—	—	—	1	
1535	6	—	—	6	—	—	—	—	6	4 Río de la Plata, 1 Nombre de Dios y 1 Cartagena.
1536	5	—	—	5	—	—	—	—	5	2 N. España, 2 Santo Domingo, 1 sin destino.
1537	5	—	—	5	—	—	—	—	5	Río de la Plata.
1539	1	—	—	1	—	—	—	—	1	Nueva España.
1557	—	1	—	1	—	1	—	1	2	Honduras.
1565	5	—	—	5	1	2	—	3	8	4 Venezuela, 4 N. España (2 criados).
1569	—	—	—	—	—	1	—	1	1	Guatemala (criada).
1575	1	—	—	1	—	—	—	—	1	Santo Domingo (criado).
	24	1		25	1	4		5	30	

SANTA CRUZ

1567	1	1	—	2	3	1	—	4	6	Chile (es una familia).
1577	—	—	—	—	1	—	—	1	1	Chile (criada).
	1	1		2	4	1		5	7	

VENEZUELA

Año	Hombres S.C.V.	Total	Mujeres S.C.V.	Total	TOTAL		
1536	1	—	—	1	—	1	Nueva España.

RESUMEN DE SUS DESTINOS

Veragua	4
Río de la Plata	21
Honduras	4
Nombre de Dios	3
Perú	18
Tierra Firme	4
Nueva España	81
Cartagena	4
Guatemala	6
Venezuela	6
Nueva Granada	2
Popayán	1
Santo Domingo	11
Florida	1
Panamá	1
Cuba	6
Chile	7
Sin destino	50
Total	230

La población de la sierra y su emigración

	Hombres S.C.V.	Total	Mujeres S.C.V.	Total	TOTAL	Población en 1530 Habs.
Adamuz	4 — —	4	2 — —	2	6	1.488
Belalcázar	62 — —	62	2 — —	2	64	2.516
Fuenteovejuna	3 — —	3	— — —	—	3	5.312
Pedroche	4 1 —	5	— — —	—	5	4.556
Santa Eufemia	5 1 —	6	3 2 —	5	11	1.236
Torre del Campo	2 — —	2	— — —	—	2	1992
	80 2	82	7 2	9	91	

Emigración anual de la sierra

ADAMUZ

Año	Hombr. S.C.V.	Total	Mujeres S.C.V.	Total	TOTAL	
1512	1 — —	1	— — —	—	1	
1527	1 — —	1	— — —	—	1	
1536	2 — —	2	— — —	—	2	Santo Domingo.
1569	— — —	—	1 — —	1	1	Nueva España.
1570	— — —	—	1 — —	1	1	Nueva España.
	4	4	2	2	6	

BELALCAZAR

1511	9 — —	9	— — —	—	9	
1512	18 — —	18	— — —	—	18	2 a la isla Española.
1513	3 — —	3	— — —	—	3	
1514	2 — —	2	— — —	—	2	
1515	1 — —	1	— — —	—	1	
1528	2 — —	2	— — —	—	2	
1534	2 — —	2	— — —	—	2	1 a Perú y 1 a Santo Domingo.
1535	6 — —	6	1 — —	1	7	1 Cartagena, 1 Río de la Plata y 2 N. España.
1536	10 — —	10	— — —	—	10	Nueva España.
1539	1 — —	1	— — —	—	1	
1542	2 — —	2	— — —	—	2	Honduras.
1561	1 — —	1	— — —	—	1	Perú (criado).
1563	2 — —	2	— — —	—	2	N. España (1 criado).
1564	1 — —	1	— — —	—	1	Nueva España.
1569	— — —	—	1 — —	1	1	Perú (criada).
1570	1 — —	1	— — —	—	1	Perú (bachiller y clérigo).
1576	1 — —	1	— — —	—	1	Nueva España (criado).
	62	62	2	2	64	

FUENTEOVEJUNA

1527	1	—	—	1	—	—	—	—	1	
1535	1	—	—	1	—	—	—	—	1	Santo Domingo.
1536	1	—	—	1	—	—	—	—	1	Santo Domingo.
	3			3					3	

PEDROCHE

1567	—	1	—	1	—	—	—	—	1	Honduras.
1569	2	—	—	2	—	—	—	—	2	N. España y Perú (criado).
1570	2	—	—	2	—	—	—	—	2	N. España (1 criado y 1 inquisidor apostólico).
	4	1		5					5	

SANTA EUFEMIA

Año	Hombr. S.C.V.	Total	Mujeres S.C.V	Total	TOTAL	
1512	1	—	—	1	—	1
1534	—	—	—	1	1	2
1535	3	—	—	—	—	3
1561	1	1	—	2	1	3
	5	1	6	3	2	5
						11

TORRE DEL CAMPO

1514	1	—	—	1	—	—	1
1533	1	—	—	1	—	—	1
	2			2			2

RESUMEN DE LOS DESTINOS

Nueva España	28
Santo Domingo	8
Perú	5
Cartagena	2
Río de la Plata	3
Honduras	3
Sin destino	42
Total	91

La población de la comarca subbética y su emigración

	Hombres S.C.V.	Total	Mujeres S.C.V.	Total	TOTAL	Población en 1530 Habs.
Cabra .	8 2 -	10	1 - -	1	11	4.800
Iznajar	1 - -	1	1 1 -	2	3	792
Lucena	46 5 -	51	3 5 1	9	60	8.000
Priego	2 - -	2	- - -	-	2	4.828
Rute	- - -	-	- 1 -	1	1	500
	57 7	64	5 7 1	13	77	

Emigración anual de la comarca subbética

CABRA

Año	Hombr. S.C.V.	Total	Mujeres S.C.V.	Total	TOTAL	
1517	1 - -	1	- - -	-	1	
1534	1 - -	1	- - -	-	1	Nueva España.
1535	1 - -	1	- - -	-	1	Río de la Plata.
1555	1 - -	1	- - -	-	1	N. España (labrador).
1561	1 1 -	2	- - -	-	2	Nueva España.
1565	- - -	-	1 - -	1	1	Venezuela.
1566	1 - -	1	- - -	-	1	N. España (criado).
1567	1 - -	1	- - -	-	1	N. España (criado).
1569	- 1 -	1	- - -	-	1	Perú (bachiller).
1574	1 - -	1	- - -	-	1	Nueva España.
	8 2	10	1	1	11	

IZNAJAR

1535	1 - -	1	- - -	-	1	Río de la Plata.
1537	- - -	-	1 1 -	2	2	Cartagena.
	1	1	1 1	2	3	

LUCENA

1510	1	—	—	1	—	—	—	—	1	(labrador).
1516	5	—	—	5	—	—	—	—	5	
1517	3	1	—	4	—	1	—	1	5	
1535	22	—	—	22	—	—	—	—	22	Veragua.
1539	1	—	—	1	—	—	—	—	1	
1554	9	4	—	13	1	4	1	6	19	16 Perú y 3 Honduras. (1 contador de S. M. y 1 criado).
1562	1	—	—	1	—	—	—	—	1	N. España (clérigo).
1565	1	—	—	1	—	—	—	—	1	Cuba (criado).
1566	1	—	—	1	—	—	—	—	1	N. España.
1569	—	—	—	—	1	—	—	1	1	T. Firme (negra horra).
1570	—	—	—	—	1	—	—	1	1	(Negra horra.)
1576	1	—	—	1	—	—	—	—	1	
1577	1	—	—	1	—	—	—	—	1	Santo Domingo.
	46	5		51	3	5	1	9	60	

PRIEGO

1534	1	—	—	1	—	—	—	—	1	Santo Domingo.
1565	1	—	—	1	—	—	—	—	1	Puerto Rico.
	2			2					2	

RUTE

1566	—	—	—	—	—	1	—	1	1	Guatemala, a reunirse con su marido.
------	---	---	---	---	---	---	---	---	---	--------------------------------------

RESUMEN DE LOS DESTINOS

Guatemala	1
Nueva España	9
Río de la Plata	2
Venezuela	1
Perú	17
Cartagena	2
Veragua	22
Honduras	3
Cuba	1
Tierra Firme	1
Santo Domingo	2
Puerto Rico	1
Sin destino	15
Total	<u>77</u>